

## LIMITES

INTERNACIONAL \_\_\_\_\_

ESTATAL \_\_\_\_\_

DISTRITO ELECTORAL LOCAL \_\_\_\_\_

MUNICIPAL / DEMARCACION TERRITORIAL \_\_\_\_\_

SECCIONAL \_\_\_\_\_

MANZANA (LOCALIDAD URBANA, LOCALIDAD RURAL) \_\_\_\_\_

### CLAVES GEOELECTORALES

SECCION \_\_\_\_\_ 0000  
LOCALIDAD \_\_\_\_\_ (0000)  
MANZANA \_\_\_\_\_ 0000

### VIAS DE COMUNICACION

AUTOPISTA / PAVIMENTADA \_\_\_\_\_

TERRACERIA \_\_\_\_\_

BRECHA \_\_\_\_\_

VEREDA \_\_\_\_\_


VIA DE FERROCARRIL \_\_\_\_\_

## SEDE DE GOBIERNO

CAPITAL DEL ESTADO \_\_\_\_\_ ★  
MUNICIPIO / DEMARCAACION TERRITORIAL \_\_\_\_\_ ●

## HIDROGRAFIA

LAGO, LAGUNA O PRESA \_\_\_\_\_ 

RIO, ARROYO O CANAL \_\_\_\_\_ 















## POBLACIONES

LOCALIDAD RURAL \_\_\_\_\_ ▲

LOCALIDAD RURAL CABECERA DE SECCION \_\_\_\_\_ CS

LOCALIDAD RURAL INHABILITADA \_\_\_\_\_ ▲

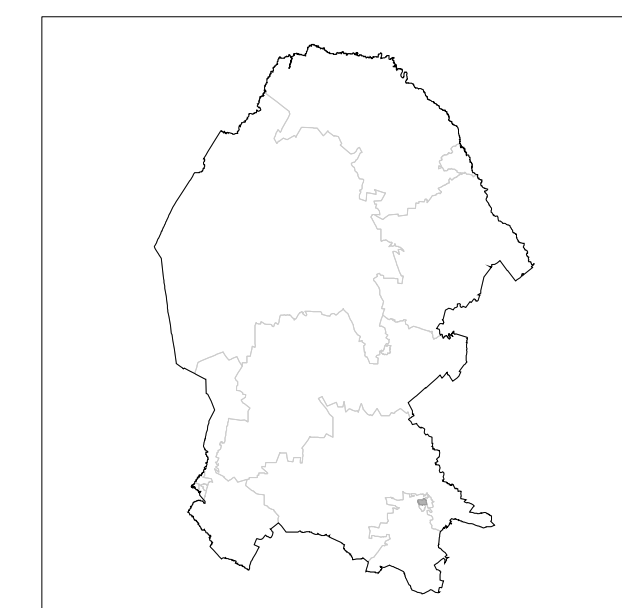
## SERVICIOS

IGLESIA	
ESCUELA	
ASISTENCIA MEDICA	
MERCADO	
OFICINA MUNICIPAL / OFICINA DE ALCALDIA (CDMX)	
AEROPUERTO	
ESTACION DEL METRO	
PLAZA / MONUMENTO	
CEMENTERIO	
PUENTE PEATONAL AEREO Y SUBTERRANEO	
PUENTE VEHICULAR AEREO Y SUBTERRANEO	
AREA VERDE	
CAMELLON CON AREA VERDE O ADQUINO	
JUNTA LOCAL EJECUTIVA, DISTRITAL EJECUTIVA	

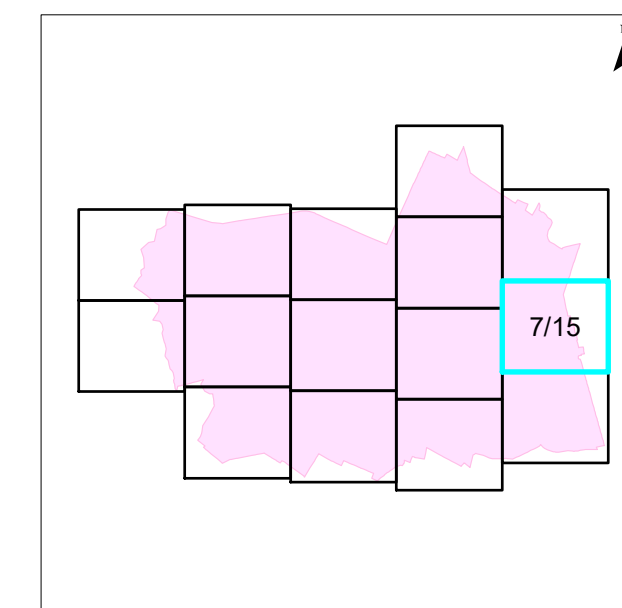
## ABREVIATURA / OTROS

DEMARCAACION TERRITORIAL (CIUDAD DE MEXICO) \_\_\_\_\_ DT \_\_\_\_\_  
 AREA DE AMPLIACION \_\_\_\_\_ AMPLIACION

**UBICACION DEL DISTRITO EN LA ENTIDAD**



## INDICE DE ARMADO



**1:3,000**  
1 cm = 30 metros

## PLANO URBANO SECCIONAL

### IDENTIFICACION ELECTORAL

NOMBRE ENTIDAD: **COAHUILA DE ZARAGOZA** CVE ENTIDAD: **09**

DISTRITO ELECTORAL LOCAL  
13

NOMBRE MUNICIPIO / DEMARCACION TERRITORIAL: **SALTILLO** CVE MUNICIPIO / D: **03**

NOMBRE LOCALIDAD: **SALTILLO** CVE LOCALIDAD: **000**

AUTORIZO

VOCA. ESTATAL DEL R.F.E.

FECHA DE CORTE: 28 DE JUNIO DE 2024  
PROYECCION CARTOGRAFICA: UTM - ZONA 14 DATUM: WGS84  
FUENTE: INE / RFE / DCE PUSDL05120300001MG0715\_280